

# APORTE DE LA PROVINCIA DE BUENOS AIRES A LA ECONOMÍA ARGENTINA

Es indudable la contribución de la Provincia de Buenos Aires al progreso nacional, con aportes a nivel poblacional (contiene aproximadamente 40% de la población) y económico (32% del producto bruto geográfico), entre otras tantas variables. Buenos Aires es la principal provincia exportadora (35% del total) y productora de diferentes bienes y servicios. Su extensión territorial genera heterogeneidad en la distribución de la población como en la localización de las diferentes actividades económicas, teniendo en cuenta la disponibilidad de recursos de acuerdo a la ubicación geográfica. Como ingrediente adicional, la extensa costa atlántica, sierras, lagos y otros atractivos turísticos han convertido a Buenos Aires como en unas de las provincias referentes en la industria y servicios turísticos.

Históricamente, la provincia de Buenos Aires (de ahora en adelante PBA), ha sido el motor económico de la República Argentina, condicionando el desarrollo nacional a lo largo de los años. Dada su extensión y sus diversos recursos productivos, resulta una provincia altamente heterogénea, tanto en densidad poblacional como en desarrollo económico y social. Además, conserva una posición relevante respecto a la configuración del transporte nacional y la movilización de mercaderías al exterior gracias a su localización fluvio – marítima.

Por la suma de las razones expuestas, resulta de interés estudiar los indicadores más relevantes demográficos y productivos de la provincia, de manera de cuantificar su contribución a nivel nacional.

## Demografía y territorio

La provincia de Buenos Aires abarca el 38,7% de la población nacional, de acuerdo a las proyecciones realizadas por INDEC para el año 2019. Esta participación se observa, al menos, desde el año 2010 (38,5%) y se estima que para el 2040 aumente al 38,8%. De esta manera Buenos Aires es la provincia con mayor población del país.

En relación al género, PBA posee el 38,7% de las mujeres del país y el 38,6% de los hombres durante el año pasado. Respecto a las estimaciones para 2040, dichos porcentajes aumentarían al 38,8% y 38,9% respectivamente.

En términos de territorio, la provincia de Buenos Aires ocupa 307 mil kilómetros cuadrados de la superficie en el total nacional, representando el 8,2% del

total nacional. Al realizar el cociente entre la cantidad de habitantes por kilómetro cuadrado, la densidad poblacional de Buenos Aires resulta de 56,6 habitantes/km<sup>2</sup>, superando ampliamente los 12,0 habitantes/km<sup>2</sup> que presenta Argentina. Sin embargo, de acuerdo a un informe realizado por la Comisión Económica para América Latina y el Caribe (CEPAL), existe una gran heterogeneidad en la densidad poblacional de acuerdo a la zona de la provincia que se observe: Gran Buenos Aires (GBA)<sup>1</sup> exhibe una densidad de 3.098,7 hab. /km<sup>2</sup> mientras que en el otro extremo, la región Sudoeste<sup>2</sup> solo 4,7 hab. /km<sup>2</sup>.

**56,6** hab/km<sup>2</sup> en la  
provincia de  
Buenos Aires

Dentro de los 135 municipios que conforman la provincia, el partido con la mayor superficie es Patagones (13.569 km<sup>2</sup>), seguido por Villarino (10.099 km<sup>2</sup>) y Olavarría (7.715 km<sup>2</sup>).

<sup>1</sup> El Gran Buenos Aires está compuesto por los municipios de Almirante Brown, Avellaneda, Berazategui, Esteban Echeverría, Ezeiza, Florencio Varela, General San Martín, Hurlingham, Ituzaingó, José C. Paz, La Matanza, Lanús, Lomas de Zamora, Malvinas Argentinas, Merlo, Moreno, Morón, Quilmes, San Fernando, San Isidro, San Miguel, Tigre, Tres de Febrero y Vicente López.

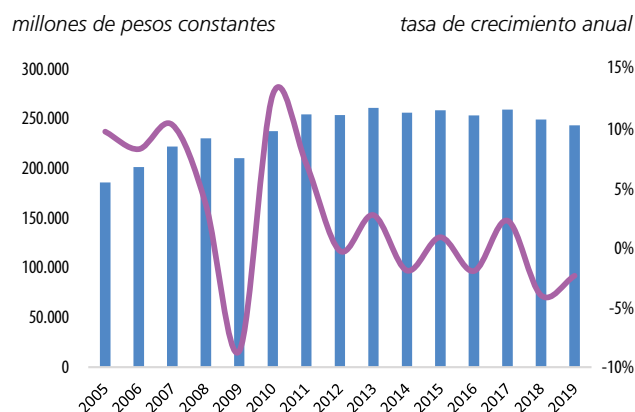
<sup>2</sup> Para el análisis realizado, se considera región Sudoeste a la zona compuesta por los municipios de Adolfo Alsina, Adolfo Gonzales Chaves, Coronel Dorrego, Coronel Pringles, Coronel Suárez, Daireaux, General La Madrid, Guaminí, Hipólito Yrigoyen, Laprida, Monte Hermoso, Pellegrini, Puan, Saavedra, Salliqueló, Tornquist, Tres Arroyos y Tres Lomas.

## Aporte de la Provincia de Buenos Aires en la generación del ingreso nacional

Desde el punto de vista del Producto Bruto Geográfico (PBG)<sup>3</sup>, la provincia de Buenos Aires aportó el 31,6% al nivel nacional en 2018, es decir, más de un cuarto de la producción nacional fue generada por la provincia.

Como puede observarse en el Gráfico N° 1, el PBG sufrió una caída en su crecimiento durante 2009 para luego lograr una recuperación al año siguiente. Posteriormente, la tendencia del PBG fue descendente hasta 2019, con ciertas recuperaciones, aunque no alcanzaron su punto máximo observado en 2010.

**Gráfico 1. Producto Bruto Geográfico de la provincia de Buenos Aires y su tasa de crecimiento**



**Fuente:** Dirección Provincial de Estadísticas Provincia de Buenos Aires

<sup>3</sup> El PBG mide el valor de la producción (a precios de mercado) de bienes y servicios finales atribuibles a establecimientos localizados en la provincia, independientemente de que los factores de producción sean residentes o no residentes.

## Participación de la Provincia de Buenos Aires en el Balance Energético Nacional (BEN)<sup>4</sup>

Resulta de interés analizar el sector energético en la provincia de Buenos Aires, puesto que, dentro de la misma, se ofrece, transforma y consume en promedio el 43% de los recursos energéticos del país considerados en el Balance Energético Nacional (BEN). En cuanto a la generación de empleo, se encontraban registrados 28.769 puestos de trabajo en 2019. El 85% se concentra en actividades de venta al por mayor y por menor de combustibles.

En términos de oferta primaria (recursos naturales como hidrocarburos, sol, agua, etc., sin transformar), PBA constituye el 42% del total nacional, incluyendo el ingreso de gas y petróleo desde otras provincias.

En referencia a la transformación de energía, Buenos Aires produce el 44% de la energía secundaria, destacándose que el 70% de la producción nacional en refinerías se realiza en territorio bonaerense. La capacidad instalada para la generación de energía eléctrica era de 15.285 MW a fines de 2019.

Por otra parte, la generación de energía eléctrica en PBA, en 2019, fue de 46.541 GWh (87% térmica, 9% nuclear y 4% renovable), representando el 35% del total del país.

Focalizando en la refinación de petróleo, en Buenos Aires se refinó 65% del gas oil procesado a nivel nacional, 75% de las naftas, 94% del fuel oil y se produjo el 77% del Gas Licuado de Petróleo que proviene de refinerías durante 2019. También cuenta con la red de bocas de expendio (estaciones de servicio) más importantes del país (35% del total).

**43%** ofrece, transforma y consume en promedio PBA. de los recursos energéticos del país

<sup>4</sup> De acuerdo a la Secretaría de Política Económica, "el Balance Energético Provincial (BEP) permite identificar, caracterizar y mensurar el sector energético de manera integrada, siendo la base de la información estratégica para la toma de decisiones. Contabiliza los flujos de energía desde su producción hasta su consumo final. Permite visualizar cómo se produce la energía, se exporta o importa, se transforma o se consume por los distintos sectores económicos".

## Industria

La provincia de Buenos Aires concentra diferentes actividades industriales de gran relevancia. A continuación se mencionan las principales y su participación en la economía nacional.

### Automotriz-autopartista

PBA centraliza la mayor producción automotriz del país: en 2019 se produjeron 72% de los automóviles y utilitarios de la Argentina. Las restantes terminales se ubican en Santa Fe y Córdoba.

Las exportaciones bonaerenses del sector alcanzaron los u\$s 5.205 millones en 2019, cayendo 10% i.a. Dicho guarismo representó el 72% del total de las ventas externas del sector en el país, a la vez que equivalen al 23% de las exportaciones totales de la provincia en 2019. La mayoría de las unidades exportadas fueron pick-ups y el principal destino Brasil.

Asimismo, el sector automotriz-autopartista emplea a más de 37 mil personas captando el 55% del empleo del sector a nivel nacional, de acuerdo a la Asociación de Fabricantes de Automotores (ADEFSA).

### Siderurgia

La provincia de Buenos Aires es el principal polo siderúrgico de la nación con aproximadamente el 95% de la producción de laminados planos y tubos sin costuras. Durante 2019 se generaron 13.864 puestos de trabajo privados de acuerdo a la Cámara Argentina del Acero (CAA) y, respecto a las exportaciones, el 83% de los productos siderúrgicos que son enviados al exterior provienen de PBA.

### Petroquímica-plástica

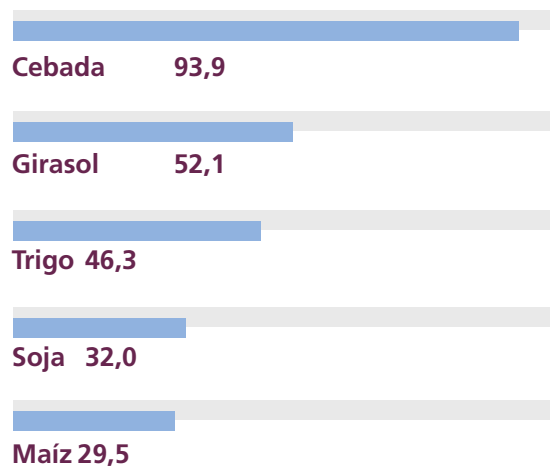
Buenos Aires ostenta el 100% de la capacidad productiva nacional de polietileno, PVC y PET, en otras palabras, es la única provincia donde existe la producción de materia prima para la elaboración de plásticos en el país (concentrada en cuatro empresas). Además, el año pasado se realizaron el 67% de las exportaciones nacionales de estos productos desde la provincia de Buenos Aires. En referencia al empleo privado registrado, el sector contó con 29.363 puestos (según el Instituto Petroquímico Argentino).

## Agroindustria

Al considerar la agroindustria, la provincia cuenta con 36.700 explotaciones agropecuarias<sup>5</sup>, abarcando el 14,6% del total nacional y conteniendo una superficie de 23,7 millones de hectáreas. A pesar de que la participación dentro del país no resulta alta, en términos de explotaciones, la provincia es la principal productora de cereales y oleaginosas: se producen el 93,9% de la cebada, el 52,1% del girasol, el 46,3% del trigo, el 32% de la soja y el 29,5 del maíz.

### Cuadro N° 1. Participación de cultivos de cereales y oleaginosas en el total nacional

Cereales/Oleaginosas Participación (%)



Fuente: Ministerio de Agricultura, Ganadería y Pesca (MAGyP)

Por otro lado, Buenos Aires es la primera productora de carne bovina y porcina en Argentina. El 51,5% de las cabezas bovinas faenadas del país se realizaron en alrededor de 100 frigoríficos bonaerenses. En el caso de los porcinos, en Buenos Aires se faena el 51,7% del total nacional, en 48 frigoríficos provinciales. En términos de empleo, la industria procesadora de carne empleó a 29 mil trabajadores, guarismos que representan el 38% del total de la industria cárnica a nivel nacional durante 2019, según el Ministerio de Agricultura, Ganadería y Pesca (MAGyP).

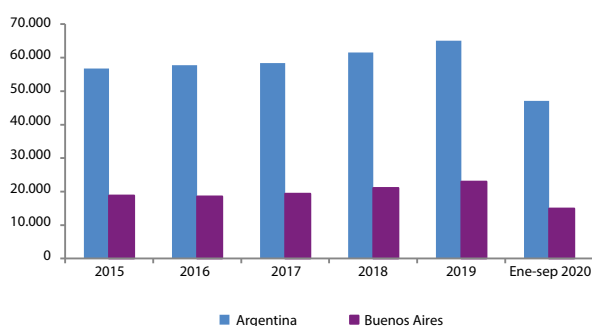
Por el lado de la pesca marítima en la PBA, la misma concentra más del 50% del total nacional. En términos de empleo, en 2019 se registró el 26,6% de los puestos registrados del sector a nivel nacional. Asimismo, la PBA genera el 27% de las exportaciones de pescados y mariscos de la Argentina de acuerdo a la Subsecretaría de Programación Regional y Sectorial.

<sup>5</sup> Información estimada por el Censo Nacional Agropecuario 2018.

## Exportaciones

Buenos Aires es la principal provincia exportadora en el país: con transacciones por u\$s 22.964 millones (8,5% más que en 2018), representó el 35,3% de las exportaciones totales en 2019 (Gráfico N° 2). Asimismo, durante los primeros 9 meses del año en curso, las exportaciones bonaerenses (u\$s 14.896 millones) captaron el 31,6% sobre las exportaciones argentinas, cayendo respecto a lo ocurrido el año anterior.

**Gráfico N° 2. Exportaciones en Argentina y en la provincia de Buenos Aires**  
Millones de u\$s FOB



Fuente: INDEC

Los principales destinos de las exportaciones bonaerenses fueron Brasil (27%), China (10%) y Chile (5%) en 2019. Si se realiza dicho análisis por regiones económicas, el 32,4% de las exportaciones se dirigieron al Mercosur.

Respecto a los principales rubros, la industria automotriz-autopartista, tal como se mencionó anteriormente, fue la que generó la mayor facturación (u\$s 5.205 millones) captando el 23% del total nacional en 2019. A continuación se situaron los cereales (principalmente maíz, trigo y cebada) con el 17% (u\$s 3.983 millones) y las oleaginosas (esencialmente subproductos oleaginosos de soja) con un 15%. La ganadería bovina, por su parte, acaparó el 8% y los hidrocarburos el 5%.

## Turismo

La provincia de Buenos Aires posee el principal sector de servicios relacionados al turismo del país, abarcando el 24% de la infraestructura de alojamiento y el 30% de las plazas sobre el total nacional, con destinos relacionados con la playa, sierras, delta, ciudades de gran

importancia, turismo rural, ríos y lagunas, de acuerdo al Ministerio de Turismo y la Subsecretaría de Turismo de la Provincia de Buenos Aires. Su principal público es doméstico, con un 99% de las pernoctaciones por parte de argentinos, aunque en los últimos años se observa una tendencia decreciente en el turismo doméstico en Buenos Aires, a favor de otras regiones como la Patagonia. Su mayor desarrollo se halla en el corredor atlántico, con el 60% de la oferta de las plazas de la provincia, siendo Mar de Plata la cabecera de esta actividad, según las fuentes mencionadas.

**30%** de las plazas de alojamiento sobre el total nacional.

Desde el punto de vista de la generación de empleo, los puestos de trabajo relacionados a hoteles, restaurantes y agencias de turismo sumaron 84.350 puestos en 2019. Dicho guarismo representa el 4% del empleo formal en la provincia y el 28% de este tipo de trabajos en Argentina. Además, cuenta con el 23% de las agencias de turismo del país.

## Sistema financiero

Al considerar el sector financiero en PBA, el 21% de los préstamos durante el tercer trimestre de 2020, otorgados a nivel nacional, son llevados a cabo en la provincia. En el caso de los depósitos, el guarismo desciende al 19% sobre el total de la Argentina para el mismo período (Tabla N°1).

Según el Banco Central de la República Argentina (BCRA), en la provincia de Buenos Aires coexisten más de 1.500 sucursales bancarias, representando el 31% del total nacional.

Si se observa qué entidades se encuentran presentes en PBA, el Banco de la Provincia de Buenos Aires es el de mayor peso, abarcando el 21% del total, encontrándose en la provincia tanto la casa matriz como la mayor cantidad de sucursales. A continuación le siguen en importancia el Banco Santander Río (13%), el Banco Credicoop Cooperativo Limitado (9%) y el BBVA Banco Francés con el 8% del total.

**Tabla N° 1. Préstamos y depósitos en la provincia de Buenos Aires y su participación en el total nacional (III trimestre 2020)**

	Sector no financiero	III trimestre 2020 (millones de pesos)	Participación en el total nacional
Depósitos	Total	<b>1.444.465</b>	<b>19%</b>
	Sector Privado	<b>1.255.970</b>	<b>21%</b>
	Sector Público	<b>188.495</b>	<b>12%</b>
Préstamos	Total	<b>618.031</b>	<b>21%</b>
	Sector Privado	<b>612.620</b>	<b>21%</b>
	Sector Público	<b>5.411</b>	<b>11%</b>

## Reflexiones finales

Resulta innegable la relevancia de la Provincia de Buenos Aires en la Argentina. Desde el punto de vista demográfico, se proyecta que más de 17 millones de personas (40% de la población argentina) vive en territorio bonaerense, siendo evidente el peso de este hecho para la generación ingreso y la necesidad de destinar gran parte de los recursos nacionales para el desarrollo de la vida en la provincia, a pesar de que la misma cuenta con una gran disponibilidad de recursos propios.

La población dentro de la provincia se encuentra distribuida de manera heterogénea a lo largo del territorio. Lo mismo ocurre con las actividades económicas: las principales industrias se localizan en el sector denominado Gran Buenos Aires mientras que la actividad primaria se focaliza principalmente en el centro y sur. La actividad turística se encuentra a lo largo de toda la provincia, de acuerdo a los recursos geográficos.

En resumen, al analizar el Cuadro N° 2, se observa que la participación de la provincia dentro del país, en los principales indicadores, se encuentra entre el 30% y el 50%, confirmando la importancia que posee para el desarrollo de la nación en los diferentes aspectos económicos, resaltando las exportaciones, la industria, pesca y turismo, entre otros.

**Cuadro N° 2. Participación de la Provincia de Buenos Aires sobre el total nacional en indicadores seleccionados**